

REPUBBLICA ITALIANA
REGIONE SICILIANA



COMUNE DI SAN FRATELLO

Città Metropolitana di Messina

Deliberazione della Giunta Municipale

N. 135 del 8-09-2017

OGGETTO:

**VOLTURA FITTO TERRENO DI PROPRIETA' COMUNALE DA EMANUELE CIRINO A
AGNELLO SANTINO.**

L'anno duemiladiciassette il giorno otto del mese di settembre alle
ore 14,01 nella sala delle adunanze del Comune di San Fratello a
seguito di convocazione dei signori assessori, si è riunita la Giunta Municipale.

Sono presenti i Signori:

		<i>Presenti</i>	<i>Assenti</i>
<i>Fulia dr. Francesco</i>	<i>Sindaco- Presidente</i>	X	
<i>Carrocetto dott. Ciro</i>	<i>Assessore Vice Sindaco</i>	X	
<i>Baldanza Sig.ra Alessandra</i>	<i>Assessore</i>	X	
<i>Salanitro avv. Luigi</i>	<i>Assessore</i>		X
<i>Foti Sig .Benedetto</i>	<i>Assessore</i>		X

Presiede Il Sindaco -

Partecipa il Segretario Comunale ~~D.ssa Nina Spiccia~~ *d.ssa Maria Giuseppina Cannata*

Il **Presidente** constatato che il numero dei presenti è legale, dichiara aperta la seduta ed invita i convenuti a deliberare in merito alla proposta di deliberazione di cui all'oggetto.

OGGETTO: VOLTURA FITTO TERRENO DI PROPRIETA' COMUNALE DA EMANUELE CIRINO A AGNELLO SANTINO.

TESTO della PROPOSTA

Premesso che:

con istanza presentata a questo Comune in data 23.05.2017, prot.n.4330 da parte del Sig. Agnello Santino nato a Sant'Agata Militello il 16.12.1988 e residente in San Fratello, Via Nuova n°24, con la quale chiede la Voltura a proprio nome del fitto terreni Comunale intestato a Ruolo a nome di Emanuele Cirino (deceduto il 21.05.2012);

Vista l'autocertificazione con la quale il medesimo dichiara di avere la conduzione del fondo rustico di proprietà comunale, distinto in catasto al foglio di mappa n° 27, part.lla n°647/a. tenuto in affitto da Emanuele Cirino deceduto il 21.05.2012 e che, il figlio del defunto Sig.Emanuele Antonino, nella qualità di Erede, non avanza pretesa di diritti sul fondo in oggetto, in quanto il dichiarante conduce tale fondo da oltre cinque anni, pagando il relativo canone d'affitto

Vista l'allegata planimetria catastale a firma del Geom. Benedetto Regalbuto, dalla quale si evince che il terreno risulta ricadere sul foglio di mappa n.27, particella n°647/a, estesa Ha 00.02.90;

Vista l'autocertificazione del Sig.Emanuele Antonino nato a San Fratello il 20.03.1943 e residente a Bitonto (BA) in Via Prof.ssa A.Moschetta n°7, con la quale dichiara di essere erede di Emanuele Cirino, nato a San Fratello il 15.06.1916 e quivi deceduto il 21.06.2012, essendo in possesso del fondo in località S.Antonio, di proprietà del comune di San Fratello, riportato in catasto al foglio di mappa n.27, part.lla n.647/a, non potendolo più coltivare per ragioni di salute, lo cede al Sig. Agnello Santino nato a Sant'Agata Militello il 16.12.1988, poiché lo stesso lo ha coltivato, pagando anche il relativo canone a nome del defunto Emanuele Cirino;

Dato atto, che il richiedente ha provveduto, sino alla data odierna alla coltivazione del fondo a al pagamento del canone di affitto, giusta ricevuta di versamento dell'Ufficio Postale di San Fratello del 23.06.2017, che si allega alla presente;

Vista la Delibera Consiliare n.59 del 31.05.2001 che disciplina i contratti di affitto;

Vista la Legge 203/82;

Vista la Legge Regionale n.44 del 3.12.1991;

Vista la Legge Regionale n.48 dell'11.12.1992

Vista la Delibera di G.M. n.252 del 07.11.2006 di adeguamento canone fitto terreni, terrattico e fitto ricoveri;

Vista la Determina del Responsabile dell'Area Contabile n°18 del 25.05.2016, di approvazione Ruolo Fitto Terreni anno 2016;

Visto l'O.A.EE.LL. vigente nella regione Siciliana;

SI PROPONE CHE LA GIUNTA COMUNALE DELIBERI

Volturare da Emanuele Cirino a Agnello Santino nato a Sant'Agata Militello il 16.12.1988 e residente in San Fratello, Via Nuova n°24, il fitto terreni di proprietà Comunale identificato al foglio di mappa n°27, part.lla n°647/a dell'estensione di Ha 00.02.90, come da planimetria allegata che fa parte integrante del presente atto;

Dare Atto che, il canone di affitto annuo è disposto, giusta Determina del Responsabile dell'Area Contabile n°18 del 25.05.2016, di approvazione Ruolo Fitto Terreni anno 2016 ed il prezzo è di Euro 30,00 annuo;

Disporre che l'Ufficio Tasse apporti le dovute variazioni al Ruolo Fitto Terreni;

Dare mandato al Responsabile dell'Area Tecnica per la stipula del Contratto di affitto.

San Fratello, lì

Il Responsabile dell'Istruttoria
(Ist. Tec. S.Princiotta)

Il Responsabile dell'Area Tecnica
(Ing. G. Contiguglia)

In ordine alla acclusa proposta di deliberazione, ai sensi dell'art.53 della legge 8.6.1990, n. 142, come recepito con l'art.1 comma 1 lett. i della L.R. 11.12.1991, n. 48, e sostituito dall'art.12 della l.r. n.30/2000, vengono espressi i relativi pareri come appresso:

Il Responsabile del servizio interessato per quanto concerne la regolarità tecnica esprime parere: favorevole.

Data 01.09.2017

IL RESPONSABILE
DELL'AREA TECNICA
ING. GIUSEPPE ANTIGUGLIA

Il Responsabile di Ragioneria per quanto concerne la regolarità contabile esprime parere: non dovuto

Data 08-09-17

IL RESPONSABILE

ATTESTAZIONE DI COPERTURA FINANZIARIA

La spesa di cui alla presente proposta trova la copertura finanziaria di € _____

al capitolo _____ Impegno n. _____ del bilancio anno _____

Data _____

IL RESPONSABILE DI RAGIONERIA

LA GIUNTA MUNICIPALE

Vista la superiore proposta di deliberazione;

Vista la Legge n.142 dell'8/6/1990 recepita in Sicilia con la L.R. n. 48 dell'11.12.1991 e s.m.i.;
Visti i pareri favorevolmente espressi ai sensi dell'art.53 della legge 8/6/1990, n. 142, come recepita con l'art. 1 comma 1 lettera i) della L.R. 11.12.1991 n. 48, come sostituito dall'art.12 comma 1 punto 0.1 della L.R. 23.12.2000 n. 30;

Visto l'O.A.EE.LL. vigente in Sicilia;

Visto lo Statuto Comunale;

Con voti unanimi, resi nelle forme di legge,

DELIBERA

1. Di approvare la proposta di deliberazione sopra riportata che si intende integralmente trascritta ad ogni effetto di legge nel presente dispositivo;

2. Con successiva separata votazione favorevole unanime, per i motivi enucleati in proposta, la presente viene dichiarata immediatamente esecutiva ai sensi di legge.

Il presente verbale, dopo la lettura, si sottoscrive per conferma.

Il Presidente

L'Assessore Anziano
Comunale

Il Segretario

CERTIFICATO DI PUBBLICAZIONE

Il sottoscritto Segretario Comunale, su conforme attestazione dell'addetto, **CERTIFICA** che la presente deliberazione è stata pubblicata all'albo pretorio online di questo Comune per giorni 15 consecutivi dal _____ al _____ e contro di essa non sono state proposte opposizioni e/ osservazioni.
Dalla Residenza Municipale, li _____

L'Addetto

Il Segretario Comunale

Il sottoscritto Segretario Comunale, Visti gli atti d'ufficio

ATTESTA

che la presente deliberazione è stata pubblicata all'albo pretorio comunale on line il _____, per rimanervi per 15 giorni consecutivi fino al _____.

L'Addetto

Il Segretario Comunale

CERTIFICATO DI ESECUTIVITA'

(ai sensi dell'art. 12 della L.R. 44/1991)

IL SEGRETARIO COMUNALE

Visti gli atti d'ufficio

ATTESTA

che la presente deliberazione

è divenuta esecutiva il giorno _____ perchè decorsi dieci giorni dalla pubblicazione all'albo pretorio ai sensi dell'art. 12 comma 1 della L.R. 44/1991.

è esecutiva dal 8-09-2017 perchè dichiarata immediatamente esecutiva dalla Giunta Comunale ai sensi dell'art. 12 comma 2 della L.R. 44/1991.

Il Segretario Comunale

Ai sensi dell'art.55 comma 5° della legge
n. 142/90, recepito dalla L.R. n. 48/91, per
l'impegno relativo alla presente delibera, si
richiama la regolare apertura di Cap. _____

COMUNE DI SAN FRATELLO

Provincia di Messina

N. 39 Reg.

del 31/05/2001

Il Responsabile
Del Servizio Finanziario

DELIBERAZIONE ORIGINALE DEL CONSIGLIO COMUNALE

OGGETTO: Regolamentazione fitto terreni comunali - Discussione e determinazioni.

L'anno duemilauno il giorno trentuno del mese di Maggio alle ore 19,00 segg. , nella sala delle
adunanze consiliari di questo Comune, alla seduta di prosecuzione -(1) disciplinata dal comma (1)
dell'art. 30 della L.R. 6.3.1986, n. 9, esteso ai Comuni dall'art. 58 della stessa L.R. , in sessione
urgente , prevista dall'art. 31, comma , legge 142/90 recepito dalla L.R. 48/91, che è stata
partecipata ai signori Consiglieri a norma dell'art.48 dell'O.EE.LL., risultano all'appello nominale :

CONSIGLIERI	Presenti	Assenti	CONSIGLIERI °	Presenti	Assenti
1. Oddo Giuseppe	SI		9. Graziano Luigi	SI	
2. Triscari Benedetto		SI	10. Frisina Benedetta	SI	
3. Carrocetto Alfio	SI		11. Brunello Salvatore		SI
4. Fazio Salvatore	SI		12. Lo Balbo Cirino		SI
5. Scavone Alfio		SI	13. Bosco Bettino	SI	
6. Ferraloro Giuseppe	SI		14. Todaro Benedetto		SI
7. Giuffrè Benedetto	SI	SI	15. Versaci Carmelo		SI
8. Carroccio Teresa					

Assegnati N. 15	In Carica N. 15	Presenti N. 08	Assenti N. 07
-----------------	-----------------	----------------	---------------

Risultato legale, ai sensi del citato comma dell'art.30 della L.R. 6.3.1986, n° 9, il numero degli
intervenuti, assume la presidenza il Geom. Giuseppe Oddo, nella qualità di Presidente.

Partecipa il Segretario titolare Dr. Antonio Giuseppe Nigrone.

Ai sensi dell'art.184 - ultimo comma - dell' O.EE.LL. vengono scelti tre scrutatori nelle persone dei
consiglieri : _____

La seduta è pubblica.

IL CONSIGLIO COMUNALE

VISTO che, ai sensi dell' art. 53 della legge 8.6.1990, n° 142, recepito dalla L.R. n°48/91 e dalla Legge
Regionale n. 30/2000, sulla proposta di deliberazione in oggetto hanno espresso :

- 1 il responsabile del servizio interessato, per la regolarità tecnica, parere favorevole
- 1 il responsabile del servizio interessato, per la regolarità contabile, parere favorevole

(1) Ai sensi dell'art. 30 della L.R. n. 48/91, recepito dalla L.R. n. 6.3.1986, n. 9, comma 1°.

IL PRESIDENTE invita il Sindaco proponente ad illustrare la proposta.

IL SINDACO, ottenuta la parola, precisa, come peraltro dettagliatamente esposto nella proposta, che il Comune di San Fratello da tempo remoto ha concesso a privati, dietro il pagamento di un canone, il godimento di appezzamenti di terreno attraverso atti negoziali di cui si sconosce la natura ed i caratteri e che nel corso degli anni hanno subito modifiche, comunque ogni rapporto giuridico che intercorre tra il Comune concedente e i privati conduttori deve ricondursi nell'ambito dei contratti di affitto di fondo rustico, che l'Amministrazione in atto intende sottoporre al Consiglio un solo articolo ossia la possibilità a chi dimostra di avere di fatto titolo per poter avere la voltura al fine di sanare situazioni anomale che comunque andranno a sfociare in un contratto di fondo rustico, a tal proposito puntualizza che non possono ricondursi alla fattispecie dei fondi rustici le aree edificabili.

IL PRESIDENTE ritiene l'esame del provvedimento un atto dovuto, precisa che occorre trasformare in contratti di affitto alcuni contratti anomali quali il terratico, la mezzadria, la soccida, la colonia parziaria e la compartecipazione agraria stante che tali rapporti non sono contemplati dalla legge 203 del 03/05/1982 in forza della quale vengono trasformati in contratti di affitto e non sussistono più come forma giuridica, dà lettura degli articoli più rilevanti della citata legge.

IL RAGIONIERE, in qualità di Responsabile dell'Ufficio Tasse, rileva che coloro che detengono a terratico un terreno, a suo parere, non possono essere interessati alla trasformazione in contratto di affitto.

IL CONSIGLIERE FERRALORO, alla luce di quanto letto nella proposta e di quanto esposto dal Sindaco e dal Presidente, ritiene che sostanzialmente l'adozione del provvedimento si propone di sanare situazioni anomale che si sono determinate nel tempo, ritiene altresì che necessità, come per tutte le sanatorie, dare un termine di scadenza, suggerisce che la dimostrazione del titolo per ottenere la voltura debba avvenire mediante autocertificazione e comunque, al fine di una più attenta valutazione, propone di rinviare l'argomento.

IL PRESIDENTE ribadisce invece l'opportunità di esaminare l'argomento per mettere ordine nella materia e suggerisce che a corredo delle istanze di voltura venga richiesta una planimetria a cura e spese del richiedente e che si rende opportuno, al fine di evitare speculazione da parte di privati, revocare ogni frazionamento su terreni di proprietà comunale che non interessano in particolare l'Amministrazione che deve porre a carico dell'interessato la redazione e presentazione della planimetria non essendo l'Ufficio tecnico, per la gran mole di lavoro che deve sostenere in grado di provvedervi.

IL CONSIGLIERE FERRALORO ribadisce, alla luce di quanto detto dal Presidente, la necessità di rinviare l'argomento, alla richiesta si associa il Consigliere Frisina.

IL CONSIGLIERE GIUFFRÈ ritiene invece che l'argomento debba essere esaminato atteso che lo si rinvia da decenni, è opportuno anzi necessario che vengano sanate situazioni anomale, che venga data possibilità a chi ne fa richiesta e che dimostra una determinata situazione di fatto di ottenere la voltura e successivamente il contratto di affitto.

IL PRESIDENTE ribatte che l'argomento non lascia molta discrezionalità all'Amministrazione atteso che la materia dei fitti è regolamentata dalla legge compreso il canone e la durata, la richiesta della planimetria, a cura e spese del richiedente, rappresenta per lo stesso una esigua spesa a fronte dei vantaggi di cui usufruisce, per quanto attiene l'eccezione del Ragioniere riguardo al terratico precisa che la trasformazione in fitto verrà fatta a richiesta.

IL CONSIGLIO COMUNALE

VISTA la proposta relativa a "Regolamentazione fitto terreni".

UDITI i superiori interventi.

Ad unanimità di voti espressi per alzata e seduta.

DELIBERA

SI APPROVA la proposta relativa a "Regolamentazione fitto terreni" con le puntualizzazioni così come emesse dal Presidente e fatte proprie dall'intero Consiglio Comunale: "la materia dei fitti è regolamentata dalla legge 203 del 03/05/1982, Essere a anni due il termine di scadenza per consentire la sanatoria di eventuali situazioni anomale, la richiesta per l'ottenimento della voltura deve essere corredata da planimetria

Letta e sottoscritta:

IL PRESIDENTE

CONSIGLIO COMUNALE ANZIANO

IL SEGRETARIO COMUNALE

CERTIFICATO DI PUBBLICAZIONE

Il presente atto è stato
pubblicato all'Albo Pretorio
il 10-3-2001
fino al 24-3-2001
Cl. del 10
Li 24-3-2001

Il sottoscritto Segretario certifica, su conforme attestazione dell'addetto,
che la presente deliberazione:
- E' stata pubblicata all'Albo Pretorio il giorno festivo
10-3-2001
- E' rimasta affissa all'Albo Pretorio per 15 giorni consecutivi
Dal 10-3-2001 al 24-3-2001
Li 24-3-2001

Il Segretario Comunale

Spedita al CO.RE.CO. sezione _____

Ai sensi dell'art. _____ comma _____ L.R. 44/91

Il _____ n. _____ di prot.

Visto il Segretario Comunale l'addetto alla spedizione

CERTIFICATO DI ESECUTIVITA'

Si certifica che la presente deliberazione è divenuta esecutiva il 06-3-2001

- Non essendo soggetta a controllo ai sensi dell'art. 12 L.R. 44/91
- Non essendo soggetta a controllo ai sensi dell'art. 15, comma 6, L.R. 44/91
- Non essendo pervenuta comunicazione di annullamento nei termini di cui ai commi 6/7 dell'art. 18 L.R. 44/91, da parte del CO.RE.CO., a cui la presente è pervenuta il _____
- Non essendo pervenuta comunicazione di annullamento nei termini di cui all'art. 19, L.R. 44/91, da parte del CO.RE.CO., che ha richiesto chiarimenti in data _____
- Non avendo il CO.RE.CO. riscontrato vizi di legittimità nella seduta _____ nn. _____

Li 24-3-2001

Il Segretario Comunale

LA PRESENTE DELIBERAZIONE E' IMMEDIATAMENTE ESECUTIVA
AI SENSI DELL'ART. _____ COMMA _____ DELLA L.R. 03/12/1991, N. 14

Li _____

Visto: IL SINDACO

IL SEGRETARIO COMUNALE

COMUNE DI SAN FRATELLO
(PROVINCIA DI MESSINA)

PROPOSTA DI DELIBERAZIONE

ASSESSORATO O UFFICIO PROPONENTE

OGGETTO: Regolamentazione fitto terreni.

Il Proponente

PREMESSO che il Comune di San Fratello, da tempo immemorabile, ha concesso a privati cittadini il godimento, dietro pagamento di un corrispettivo, di porzioni di terreno comunale, oggi debitamente frazionate, riportate nell'allegato elenco, che della presente costituisce parte integrante.

CHE dell'atto negoziale costitutivo di detto rapporto a tutt'oggi si sconoscono sia i caratteri che la natura giuridica giacché assolutamente impossibile si è rivelato il tentativo, più volte esperito, di reperire negli archivi del Comune copia del contratto concluso tra le parti.

CHE, peraltro, lo stato delle odierne conoscenze circa la possibile data della costituzione dei predetti rapporti è tale che si può neppure escludersi che la scaturigine di siffatti rapporti possa essere costituita da contratti, risalenti nel tempo, stipulati in forma verbale e che, quindi, nessun atto negoziale e/o amministrativo venne mai assunto.

CHE in mancanza di elementi contrari il rapporto giuridico intercorrente tra il Comune concedente ed i privati conduttori deve opportunamente ricondursi nell'ambito del contratto di affitto di fondo rustico, ben potendosi giustificare tale inquadramento dalla comune volontà delle parti fatta palese dall'avvenuta iscrizione dei privati concessionari nel Ruolo Fitto Terreni Comunale e dal pagamento annuale del corrispettivo pecuniario da parte dei concessionari a titolo di canone di affitto.

PREMESSO, inoltre, che nel corso degli anni i rapporti contrattuali *de quibus* hanno subito delle modificazioni che hanno interessato il soggetto del negozio giuridico, in particolare il conduttore del bene, subentrato all'originario titolare per successione *inter vivos* a titolo gratuito o per successione ereditaria.

CHE gli stessi detentori in qualità di conduttori di fatto hanno continuato a coltivare i terreni e ad apportare ogni necessaria e utile miglioria, producendo e ricavando redditi per il sostentamento loro e delle loro famiglie.

RITENUTO che il possesso da costoro esercitato non riveste assolutamente né ha mai rivestito il carattere della clandestinità avendo l'Amministrazione Comunale conosciuto i sistematici subentri nella conduzione dei fondi per avere, ad esempio alcuni, sin dal 1992, acquisito agli atti del Comune diverse istanze di vendita dei terreni promananti dai medesimi conduttori di fatto.

CHE nessun tipo di provvedimento è stato mai adottato dalle diverse amministrazioni succedutesi nel tempo le quali, anzi, non avendo potuto espressamente approvare o disconoscere il diritto dei conduttori di fatto di succedere nel contratto di affitto a causa della mancanza dell'atto costitutivo contenente la clausola contrattuale che consentiva o vietava la successione nel contratto, hanno assunto un comportamento silente, convalidando tacitamente le mutazioni contrattuali riguardanti i soggetti del rapporto.

CHE, pur avendo tacitamente approvato gli avvenuti subentri, non hanno proceduto ad una doverosa ratifica del rapporto contrattuale attraverso il formale riconoscimento del diritto, lasciando persino inasitate le ripetute richieste di voltura.

CHE la presenza dei nuovi soggetti nei pregressi rapporti di affitto rappresenta problematica che non può più non essere adeguatamente affrontata in quanto oltre a porsi in

contrasto con il principio che impone l'adozione della forma scritta per la stipula dei contratti della Pubblica Amministrazione, compromette la certezza delle situazioni giuridiche, che l'Ente deve garantire per assicurare la doverosa trasparenza prescritta dalla legge, e produce riflessi negativi persino sull'azione amministrativa che ne risulta notevolmente condizionata.

CHE, infatti, a tal ultimo proposito, occorre evidenziare che proprio la mancata risoluzione della problematica *de qua* ha rappresentato per il Comune di San Fratello inconfessato motivo di desistenza dal proposito, più volte espresso, di procedere alle vendite dei terreni concessi in godimento per la difficoltà di potere valutare attentamente, in assenza di formali accordi contrattuali, i diritti che possono farsi valere e gli obblighi che devono rispettarsi nei confronti dei conduttori.

CONSIDERATO che, alla luce di quanto sopra, un comportamento silente non può più essere serbato poiché, oltre a perpetuare la violazione del principio che prescrive la forma scritta per tutti i contratti stipulati dalla Pubblica Amministrazione, danneggia l'azione dell'Amministrazione e la sua stessa immagine atteggiandosi ad ingiusto mancato riconoscimento del diritto acquisito dai detentori con il tacito assenso dell'Amministrazione.

CHE è necessario assumere urgenti determinazioni che possano assicurare una definitiva regolamentazione contrattuale di tutti i rapporti di affitto anche al fine di arginare i casi di subentro e di scongiurare possibili incontrollabili ipotesi di subaffitto senza il preventivo consenso dell'Ente concedente.

CHE, pertanto, la soluzione adeguata potrebbe essere rappresentata dalla formale contrattualizzazione di tutti i rapporti di cessione dei terreni in godimento a favore dei privati mediante la stipula di contratti di affitto di fondi rustici, occorrendo previa sdemanializzazione delle aree da cedere a tale titolo, secondo lo schema di contratto che si allega alla presente deliberazione per costituirne parte integrante, a condizione che gli stessi privati detentori possano dimostrare, anche attraverso atto di notorietà, il loro continuato e pacifico possesso.

ATTESO che la prospettata soluzione oltre ad apparire soddisfacente delle esigenze dell'Ente concedente e dei privati conduttori, appare conforme al principio che prescrive, per i contratti stipulati dalla Pubblica Amministrazione, la forma scritta *ad substantiam*, ovverosia sotto pena di nullità.

Tanto premesso

VISTI gli artt. 1628 e seguenti del Codice Civile.

VISTA la legge 03/05/1982, n. 203 e successive modifiche.

VISTO l'Ordinamento Amministrativo EE.LL. vigente in Sicilia.

PROPONE

PRENDERE ATTO di quanto esposto in premessa.

APPROVARE lo schema di contratto di affitto di fondo rustico.

DARE ATTO che chiunque alla data del presente provvedimento detiene terreni del Comune, può ottenere la voltura.

INVITARE l'Amministrazione Comunale ad adottare una delibera di autorizzazione a stipulare il contratto con i detentori che possano dimostrare, anche mediante atto notorio, di detenere il fondo a suo tempo concesso in affitto ad altri e di averlo coltivato.

SOTTOPORRE la presente deliberazione al controllo di legittimità.

PARERE DI REGOLARITÀ TECNICA
(art.53 - Legge n.142/90)

Si esprime parere FAVOREVOLE
San Fratello, li 31-05-01

Il Responsabile dell'Istruttoria

Il Responsabile del Servizio
[Signature]

PARERE SULLA REGOLARITÀ CONTABILE
(art. 53, legge n.142/90)

Si esprime parere _____
San Fratello, li _____

Il Responsabile dell'Istruttoria

Il Responsabile del Servizio

**ATTESTAZIONE AI SENSI DELL'ART.55 DELLA L.N.142/90 RELATIVA
ALLA COPERTURA FINANZIARIA DEGLI IMPEGNI DI SPESA.**

Si attesta che l'impegno della spesa di £ _____ viene assunto a carico dello stanziamento iscritto al Cap. _____ art. _____ dal titolo _____ del Bilancio _____ gestione _____ essendo accertata la copertura finanziaria.

Non si esprime parere non essendo prevista in delibera alcuna spesa a carico del Bilancio Comunale.
San Fratello, li _____

Il Responsabile dell'Istruttoria

Il Ragioniere Capo

20.05.2012

pluviale
9

23

4330

AL SIGNOR SINDACO
DEL COMUNE DI SAN FRATELLO

Oggetto : Richiesta voltura fitto terreno comunale da Emanuele Cirino a Agnello Santino

Il sottoscritto Agnello Santino nato a San Fratello il 16.12.1988 e quivi residente in Via Nuova n.24
cf GNL STN 88T16 I199Q

CHIEDE

La voltura a proprio nome del fitto terreno sul lotto sito in località S. Antonio ricadente nel territorio del Comune di San Fratello (ME) riportato in catasto sul foglio di mappa n. 27 part.lla 647/a (part.lla ex 641 ed ex 645) per un estensione di Ha 00.02.90, poichè il Signor Emanuele Antonino nato a San Fratello il 20.03.1943 e residente a Bitonto (BA) in Via Prof.ssa A. Moschetta n.7, cf MNL NNN 43C20 H850D, non può più provvedere al mantenimento dello stesso, pertanto il richiedente si impegna a mantenere il fondo coltivato, bonificato, ed a provvedere al pagamento del canone d'affitto


Allega:

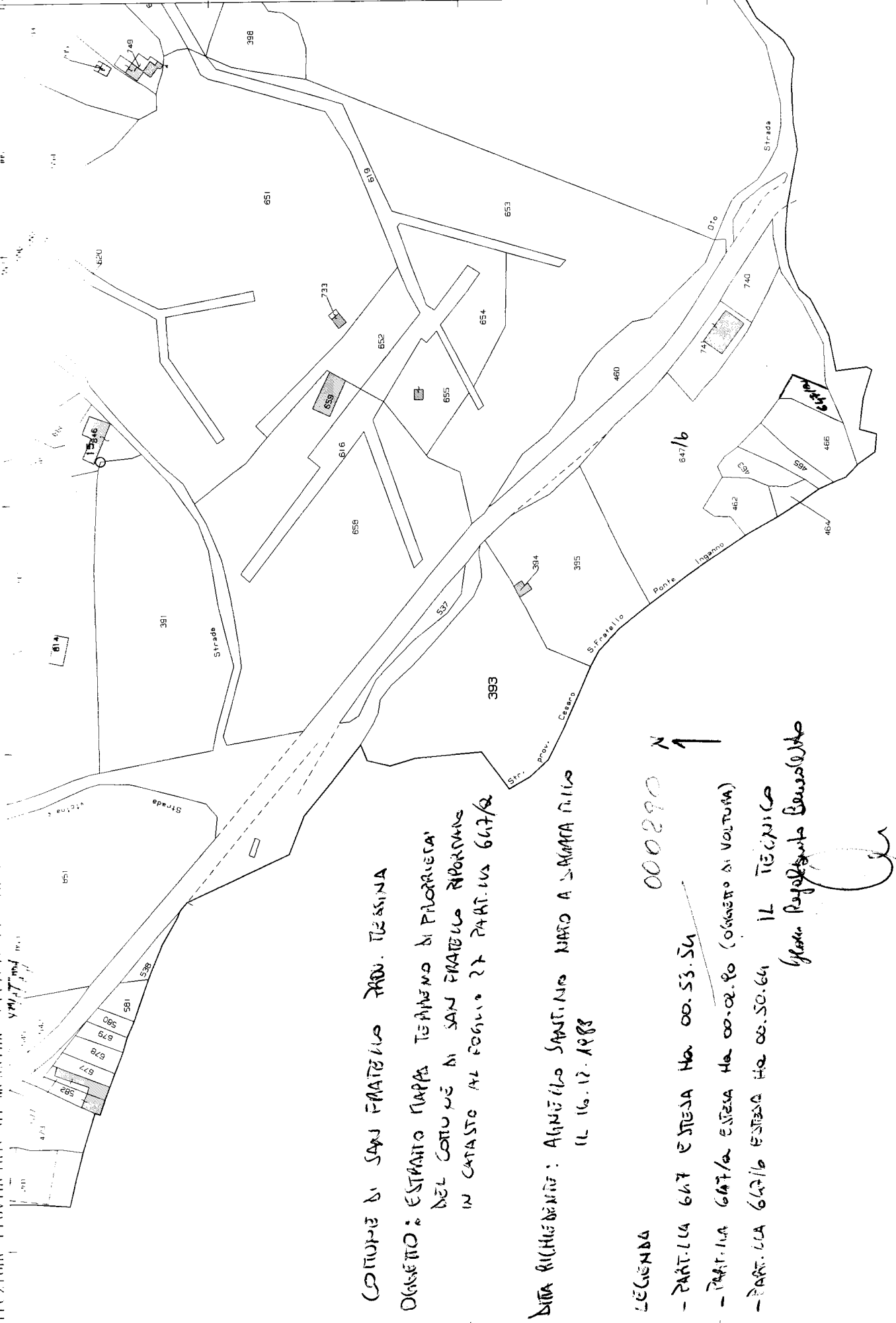
- Stralcio planimetrico del terreno oggetto di voltura a firma del geom. Regalbuto Benedetto;
- Copia documento d'identità
- Dichiarazione sostitutiva atto di notorietà
- Visura Catastale

San Fratello, li,

Con Osservanza

Agnello





COMUNE DI SAN FRATELLO PROV. MESSINA
 OGGETTO: ESTRATTO MAPPA TERRA DI PROPRIETA'
 DEL COMUNE DI SAN FRATELLO MESSINA
 IN CATASTO AL FOGLIO 27 PARTICELLE 647/a

DATA RICHIEDENTE: AGNELLO SANTANIS MARO A SANMA RILIO
 IL 16.12.1988

LEGENDA 000290
 - PARTICELLA 647 ESTESA HA. 00.53.54
 - PARTICELLA 647/a ESTESA HA. 00.02.80 (OGGETTO DI VOIATURA)
 - PARTICELLA 647/b ESTESA HA. 00.50.64 IL TECNICO
 GIUSEPPE PUGLISANTO BENEVENTANO

Cognome..... **AGNELLO**

Nome..... **SANTINO**

nato il..... **16.12.1988**

(atto n..... **54P..... 2s..... A/1988**

a..... **SANT'AGATA DI MILITELLO (ME)**

Cittadinanza..... **ITALIANA**

Residenza..... **SAN FRATELLO (ME)**

Via..... **VIA NUOVA, 24**

Stato civile..... **STATO LIBERO**

Professione..... **COMMERCIANTE**


CONNOTATI E CONTRASSEGNI SALIENTI

Statura..... **1,76**

Capelli..... **Castani**

Occhi..... **Castani**

Segni particolari..... **N.N.**





03.03.2017

Firma del titolare **Agello Santino**

SAN FRATELLO li


UFFICIO DEL SINDACO

Impronta del dito indice sinistro


1972 - 019 ROMA

AY 1697985



Scade il 16.12.2027

REPUBBLICA ITALIANA



COMUNE DI

SAN FRATELLO

(MESSINA)

CARTA D'IDENTITÀ

N.° AY 1697985

DI

AGNELLO

SANTINO

REPUBBLICA ITALIANA
TESSERA SANITARIA
 REGIONALE DEI SERVIZI

Sesso **M**
 Codice Fiscale **GNLSTN88T16I199Q**

Cognome **AGNELLO**
 Nome

Luogo di nascita
 Provincia **MIL**
 Data di nascita **16/12/1988**

Data di scadenza
13/01/2023

ITALIA REGIONALE DEI SERVIZI

REGIONE LIGURIA
 AREA DI MILITELI
 Dati sanitari regionali

REGIONE LIGURIA

AGNELLO
SANTINO
 Numero di identificazione **GNLSTN88T16I199Q**
 SSN - MIN SALUTE - 500001
 Numero identificazione codice **80380001900134008621**
 Data di nascita **16/12/1988**
 Data di scadenza **13/01/2023**

REGIONE LIGURIA

DICHIARAZIONE SOSTITUTIVA DELL'ATTO DI NOTORIETA'
(Art. 47 D.P.R. 28 dicembre 2000, n. 445)

DA PRODURRE AGLI ORGANI DELLA PUBBLICA AMMINISTRAZIONE O AI GESTORI DI PUBBLICI SERVIZI.

Il/la sottoscritto/a ETANUELE ANTONINO
(cognome) (nome)
nato a SAN FRATELLO (ME) il 20.03.1963
(luogo) (prov.)
residente a BITONTO (BA) in Via PROF.SSA A. MOSCHETTA n. 7
(luogo) (prov.) (indirizzo)

Consapevole delle sanzioni penali, nel caso di dichiarazioni non veritiere e falsità negli atti, richiamate dall'art.76 D.P.R. 445 del 28/12/2000

DICHIARA

DI ESSERE EREDE DI ETANUELE CIRINO, NATO A SAN FRATELLO 15.06.1916
E QUIVI DECESSO IL 21.05.2012; ESSENDO IN POSSESSO DEL FONDO IN LOCALITA'
S. ANTONIO, DI PROPRIETA' DEL COMUNE DI SAN FRATELLO, RIPARTITO IN CATASO AL...
FOLIO 27 PART. IVA 617/a; NON POTENDO PIU' COLTIVARE PER RAGIONI DI...
SALUTE; LO CEDE AL SIGNORE AGNELLO SANTINO NATO A S. ANATA PICIRILLO
IL 16.12.1988 TORCHE' LO STESSO LO HA COLTIVATO; PAGANDO ANCHE IL...
RELATIVO CANONE ANNUALE DEL DEFUNTO TUO GENITORE ETANUELE CIRINO
SAN FRATELLO, IL 26.04.2017
(luogo, data)


Dichiaro, altresì, di essere informato, ai sensi e per gli effetti di cui all'art. 13 del D.Lgs. 196/2003 che i dati personali raccolti saranno trattati, anche con strumenti informatici, esclusivamente nell'ambito del procedimento per il quale la presente dichiarazione viene resa.

Il Dichiarante

Etanuele Antonino


Ai sensi dell'art. 38, D.P.R. 445 del 28/12/2000, la dichiarazione è sottoscritta dall'interessato in presenza del dipendente addetto ovvero sottoscritta e inviata unitamente a copia fotostatica, non autenticata di un documento di identità del sottoscrittore, all'ufficio competente via fax, tramite un incaricato, oppure a mezzo posta.

EMANUELE
 Cognome
Antonino
 Nome
 20-03-1943
 nato il
 38 1 A
 (anno a San Fratello (ME) S
 Cittadinanza Italiana
 Residenza Bitonto (BA)
 Via Via Prof.Ssa Antonia Moschetta, 7
 Stato civile Pensionato
 Professione
 CONNOTATI E CONTRASSEGNI SALIENTI
 Statura 1,72
 Capelli Grigi
 Occhi Castani
 Segni particolari Nessuno



H. Antonino

Firma del titolare
 Bitonto 07-07-2010
Emanuele
 SINDACO
 ANCA Francesco
Francesco



SCADE IL 06-06-2020

AO 9872336



REPUBBLICA ITALIANA



COMUNE DI
BITONTO

CARTA D'IDENTITA'

N° AO 9872336

DI
EMANUELE
Antonino

REPUBBLICA ITALIANA

ASSISTENZA SANITARIA REGIONALE

Codice Fiscale: MNLNNV3020H850D Sesso: M

Cognome: EMANUELE

Nome: ANTONINO

Data di nascita: 20/03/1984

Data di scadenza: 02/04/2022



Direzione Provinciale di Messina
Ufficio Provinciale - Territorio
Servizi Catastali

Visura storica per immobile

Situazione degli atti informatizzati dall'impianto meccanografico al 27/04/2017

Data: 27/04/2017 - Ora: 13.06.25

Visura n.: T203700 Pag: 1

Segue

Dati della richiesta	Comune di SAN FRATELLO (Codice: H850)
Catasto Terreni	Provincia di MESSINA Foglio: 27 Particella: 647

INTESTATO

1	COMUNE DI SAN FRATELLO	(1) Proprieta' per 1000/1000
---	------------------------	------------------------------

Situazione dell'Immobile dal 14/12/2007

N.	DATI IDENTIFICATIVI			DATI CLASSAMENTO			DATI DERIVANTI DA					
	Foglio	Particella	Sub	Porz	Qualità Classe	Superficie(m ²) ha are ca		Deduz	Reddit			
1	27	647	-	-	BOSCO MISTO	53 54			Dominicale Euro 1,66	Agrario Euro 0,83	FRAZIONAMENTO del 13/09/1993 protocollo n. ME0442333 in atti dal 14/12/2007 81583 / 93 APP. 2704 / 93 (n. 41.1/2007)	
Notifica		Partita										
Annotazioni		frz 81583 / 93 app. 2704 / 93 proviene dalla p.lla 461										

Nella variazione sono stati soppressi i seguenti immobili:

- foglio 27 particella 461

Sono stati inoltre variati i seguenti immobili:

- foglio 27 particella 648

L'intestazione alla data della richiesta deriva dai seguenti atti:

Situazione degli intestati dal 13/09/1993

N.	DATI ANAGRAFICI	CODICE FISCALE	DIRITTI E ONERI REALI
1	COMUNE DI SANFRATELLO	FRAZIONAMENTO del 13/09/1993 protocollo n. ME0442333 in atti dal 14/12/2007 Registrazione: 81583 / 93 APP. 2704 / 93 (n. 41.1/2007)	(1) Proprieta' per 1000/1000
DATI DERIVANTI DA			

DICHIARAZIONE SOSTITUTIVA DELL'ATTO DI NOTORIETA'
(Art. 47 D.P.R. 28 dicembre 2000, n. 445)

DA PRODURRE AGLI ORGANI DELLA PUBBLICA AMMINISTRAZIONE O AI GESTORI DI PUBBLICI SERVIZI.

Il/la sottoscritto/a AGNELLO SANTINO
(cognome) (nome)
nato a S. AGATA V. LLO (CS) il 16/12/1988
(luogo) (prov.)
residente a SAN FRATELLA (CS) in Via NUOVA n. 24
(luogo) (prov.) (indirizzo)

Consapevole delle sanzioni penali, nel caso di dichiarazioni non veritiere e falsità negli atti, richiamate dall'art.76 D.P.R. 445 del 28/12/2000

DICHIARA

..CHE IL SIGNORE ETANUELE CIRINO NANO A S. FRATELLA IL 15/06/1916,
HA TRASFERITO AL FIGLIO ETANUELE ANTONINO NATO A.....
SAN FRATELLA IL 20/03/1943 CHE A SUA VOLTA TRASFERISCE
AL SIGNORE AGNELLO SANTINO LA PORZIONE DI TERRENO.....
RIPORTATA IN CATASTO AL FOGLIO DI MAPPA N° 27 PARTIC. 647/a

.....
.....
.....
(luogo, data)

Dichiaro, altresì, di essere informato, ai sensi e per gli effetti di cui all'art. 13 del D.Lgs. 196/2003 che i dati personali raccolti saranno trattati, anche con strumenti informatici, esclusivamente nell'ambito del procedimento per il quale la presente dichiarazione viene resa.

Il Dichiarante

Agullo

Ai sensi dell'art. 38, D.P.R. 445 del 28/12/2000, la dichiarazione è sottoscritta dall'interessato in presenza del dipendente addetto ovvero sottoscritta e inviata unitamente a copia fotostatica, non autenticata di un documento di identità del sottoscrittore, all'ufficio competente via fax, tramite un incaricato, oppure a mezzo posta.



Direzione Provinciale di Messina
Ufficio Provinciale - Territorio
Servizi Catastali

Visura storica per immobile

Situazione degli atti informatizzati dall'impianto meccanografico al 27/04/2017

Data: 27/04/2017 - Ora: 13.06.25

Segue

Visura n.: T203700 Pag: 2

Situazione dell'immobile che ha originato il precedente dal 14/12/2007

N.	DATI IDENTIFICATIVI				DATI CLASSAMENTO				DATI DERIVANTI DA	
	Foglio	Particella	Sub	Porz	Qualità Classe	Superficie(m ²) ha are ca	Deduz	Reddito		
1	27	461	-	-	BOSCO MISTO	63 80		Dominicale Euro 1,98	Agrario Euro 0,99	VARIAZIONE IDENTIFICATIVI PER ALLINEAMENTO MAPPE del 12/12/2007 protocollo n. ME0442172 in atti dal 14/12/2007 (n. 119031.1/2007)
Notifica										
Annotazioni										
viam reclamo 24432/2007 riconsistuta la p.lla 461 per duplicazione del frazionamento 2477/93 con il frz. 2704/93 comprende le p.lle 645 e 646										

Nella variazione sono stati soppressi i seguenti immobili:

- foglio 27 particella 645 - foglio 27 particella 646

Numero di mappa soppresso dal 11/06/2002

N.	DATI IDENTIFICATIVI				DATI CLASSAMENTO				DATI DERIVANTI DA	
	Foglio	Particella	Sub	Porz	Qualità Classe	Superficie(m ²) ha are ca	Deduz	Reddito		
1	27	461	-	-	SOPPRESSO	00 00		Dominicale	Agrario	FRAZIONAMENTO del 30/08/1993 protocollo n. 151417 in atti dal 11/06/2002 (n. 2474.1/1993)
Notifica										
Partita 0										

La soppressione ha originato e/o variato i seguenti immobili:

- foglio 27 particella 645 - foglio 27 particella 646

Situazione dell'Immobile dai impianto meccanografico

N.	DATI IDENTIFICATIVI				DATI CLASSAMENTO				DATI DERIVANTI DA	
	Foglio	Particella	Sub	Porz	Qualità Classe	Superficie(m ²) ha are ca	Deduz	Reddito		
1	27	461	-	-	BOSCO MISTO	63 80		Dominicale Euro 1,98 L. 3.828	Agrario Euro 0,99 L. 1.914	Impianto meccanografico del 23/07/1976
Notifica										
Partita 879										

L'intestazione alla data della richiesta deriva dai seguenti atti:



Direzione Provinciale di Messina
Ufficio Provinciale - Territorio
Servizi Catastali

Data: 27/04/2017 - Ora: 13.06.25
Visura n.: T203700 Pag: 3

Visura storica per immobile

Situazione degli atti informatizzati dall'impianto meccanografico al 27/04/2017

Situazione degli intestati dal 12/12/2007

N.	COMUNE DI SAN FRATELLO	DATI ANAGRAFICI	CODICE FISCALE	DIRITTI ONERI REALI
I				
DATI DERIVANTI DA				
VARIAZIONE IDENTIFICATIVI PER ALLINEAMENTO MAPPE del 12/12/2007 protocollo n. ME0442172 in atti dal 14/12/2007 Registrazione: (n. 119031.1/2007)				
Situazione degli intestati dall'impianto meccanografico				
N.				
I	COMUNE DI SAN FRATELLO	DATI ANAGRAFICI	CODICE FISCALE	DIRITTI ONERI REALI
DATI DERIVANTI DA				
Impianto meccanografico del 23/07/1976				

Unità immobiliari n. 1

Tributi erariali: Euro 0,90

Visura telematica

* Codice Fiscale Validato in Anagrafe Tributaria



Direzione Provinciale di Messina
Ufficio Provinciale - Territorio
Servizi Catastali

Data: 27/04/2017 - Ora: 13.01.55

Segue

Visura n.: T201321 Pag: 1

Visura storica per immobile

Situazione degli atti informatizzati dall'impianto meccanografico al 27/04/2017

Dati della richiesta	Comune di SAN FRATELLO (Codice: H850)	
Catasto Terreni	Provincia di MESSINA	
	Foglio: 27 Particella: 645	

Numero di mappa soppresso dal 14/12/2007

N.	DATI IDENTIFICATIVI			DATI CLASSAMENTO				DATI DERIVANTI DA	
	Foglio	Particella	Sub	Porz	Qualità Classe	Superficie(m²) ha are ca	Deduz		Reddito
1	27	645		-	SOPPRESO	00 00		Agrario	VARIAZIONE IDENTIFICATIVI PER ALLINEAMENTO MAPPE del 12/12/2007 protocollo n. ME0442172 in atti dal 14/12/2007 (n. 119031.1/2007)
Notifica				Partita 0					
Annotazioni	vam reclamo 24432/2007 soppressa e ricostituita la p.lla 461 per duplicazione del frazionamento 2477 /93 con il frz. 2704/93								

La soppressione ha originato e/o variato i seguenti immobili:

- foglio 27 particella 646 - foglio 27 particella 461

Situazione dell'Immobile dal 11/06/2002

N.	DATI IDENTIFICATIVI			DATI CLASSAMENTO				DATI DERIVANTI DA	
	Foglio	Particella	Sub	Porz	Qualità Classe	Superficie(m²) ha are ca	Deduz		Reddito
1	27	645		-	BOSCO MISTO	57 72		Agrario Euro 0,89	FRAZIONAMENTO del 30/08/1993 protocollo n. 151417 in atti dal 11/06/2002 (n. 2474.1/1993)
Notifica				Partita					

Nella variazione sono stati soppressi i seguenti immobili:

- foglio 27 particella 461

Sono stati inoltre variati i seguenti immobili:

- foglio 27 particella 646

L'intestazione alla data della richiesta deriva dai seguenti atti:



Direzione Provinciale di Messina
Ufficio Provinciale - Territorio
Servizi Catastali

Data: 27/04/2017 - Ora: 13.01.55

Fine

Visura storica per immobile

Visura n.: T201321 Pag: 2

Situazione degli atti informatizzati dall'impianto meccanografico al 27/04/2017

Situazione degli intestati dal 30/08/1993

N.	DATI ANAGRAFICI		CODICE FISCALE		DIRITTI E ONERI REALI
1	COMUNE DI SAN FRATELLO				(1) Proprieta` per 1000/1000 fino al 12/12/2007
DATI DERIVANTI DA					
	FRAZIONAMENTO del 30/08/1993 protocollo n. 151417 in atti dal 11/06/2002 Registrazione: (n. 2474.1/1993)				

Situazione dell'immobile che ha originato il precedente dall'impianto meccanografico

N.	DATI IDENTIFICATIVI			DATI CLASSAMENTO			DATI DERIVANTI DA			
	Foglio	Particella	Sub	Porz	Qualità Classe	Superficie(m²) ha are ca		Deduz	Reddito	
1	27	461		-	BOSCO MISTO	63 80		Dominicale Euro 1,98 L. 3.828	Agrario Euro 0,99 L. 1.914	Impianto meccanografico del 23/07/1976
Notifica						Partita	879			

L'intestazione alla data della richiesta deriva dai seguenti atti:

Situazione degli intestati dal 12/12/2007

N.	DATI ANAGRAFICI		CODICE FISCALE		DIRITTI E ONERI REALI
1	COMUNE DI SAN FRATELLO				(1) Proprieta` per 1000/1000 fino al 13/09/1993
DATI DERIVANTI DA					
	VARIAZIONE IDENTIFICATIVI PER ALLINEAMENTO MAPPE del 12/12/2007 protocollo n. ME0442172 in atti dal 14/12/2007 Registrazione: (n. 119031.1/2007)				

Situazione degli intestati dall'impianto meccanografico

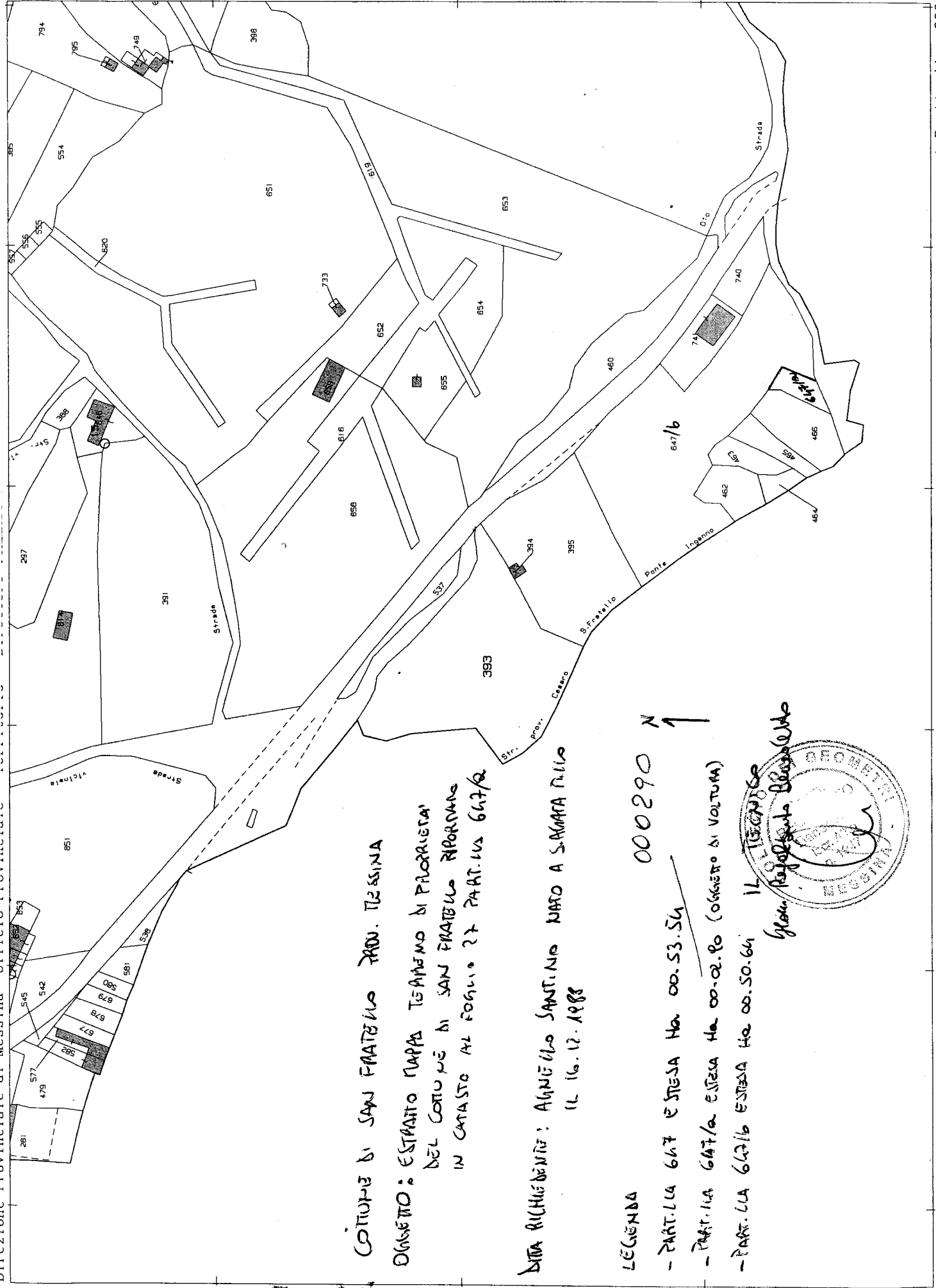
N.	DATI ANAGRAFICI		CODICE FISCALE		DIRITTI E ONERI REALI
1	COMUNE DI SAN FRATELLO				(1) Proprieta` per 1000/1000 fino al 30/08/1993
DATI DERIVANTI DA					
	Impianto meccanografico del 23/07/1976				

Unità immobiliari n. 1

Tributi erariali: Euro 0,90

Visura telematica


* Codice Fiscale Validato in Anagrafe Tributaria



COMUNE DI SAN FRATELLO PROV. TESSINA
 OGGETTO: ESTRATTO MAPPA TERRENO DI PROPRIETA'
 DEL COMUNE DI SAN FRATELLO RIPORTATO
 IN CATASTO AL FOGLIO 27 PART. 1/6 667/a

DATA RICHIEDENTE: AGNIELO SANTINO MARO A SAMARA NELLO
 IL 16.12.1988

LEGENDA
 - PART. 1/6 667 ESTESA Ha. 00.53.54
 - PART. 1/6 667/a ESTESA Ha. 00.02.60 (OGGETTO DI VOLTURA)
 - PART. 1/6 667/b ESTESA Ha. 00.50.64



€ sul c/c n. 16072987 di Euro 260,00

€ sul c/c n. 16072987 di Euro 260,00

Importo fuoribanco 100

Importo fuoribanco 100

IMPORTO IN LETTERE

IMPORTO IN LETTERE

INTESTATO A

INTESTATO A

COTUNGS DI SAN FRATELLO

COTUNGS DI SAN FRATELLO

CAUSALE

CAUSALE

FITO TERRENI DAL 2008 AL 2017

FITO TERRENI DAL 2008 AL 2017

ESEGUITO DA

ESEGUITO DA

AGNELLO SANTINO

AGNELLO SANTINO

VIA - PIAZZA

VIA - PIAZZA

NUOVA 26

NUOVA 26

CAP

CAP

98075

98075

LOCALITA

LOCALITA

SAN FRATELLO (TR)

SAN FRATELLO (TR)

BOLLO DELL'UFFICIO POSTALE

BOLLO DELL'UFFICIO POSTALE

codice bancoposta

numero conto

tipo documento

31/10/05 23-06-17 P 0003
VCYL 0024 €*240,00*
C/C *****
DEB 170623-064749=07656067

IMPORTANTE: NON SCRIVERE NELLA ZONA SOTTOSTANTE

importo in euro

DICHIARAZIONE SOSTITUTIVA DELL'ATTO DI NOTORIETA'
(Art. 47 D.P.R. 28 dicembre 2000, n. 445)

DA PRODURRE AGLI ORGANI DELLA PUBBLICA AMMINISTRAZIONE O AI GESTORI DI PUBBLICI SERVIZI.

Il/la sottoscritto/a AGNELLO SANTINO
(cognome) (nome)
nato a S. AGATA TULLO (ME) il 16/12/1988
(luogo) (prov.)
residente a JAN FRATELLO (ME) in Via NUOVA n. 26
(luogo) (prov.) (indirizzo)

Consapevole delle sanzioni penali, nel caso di dichiarazioni non veritiere e falsità negli atti, richiamate dall'art.76 D.P.R. 445 del 28/12/2000

DICHIARA

AVERE LA CONGIUNZIONE DEL FONDO RUSTICO DI PROPRIETA' COMUNALE
IN CATASTO FOGLIO 27 PART. 11A 647/a TENUTO IN AFFITTO DA EMANUELE
CIRINO DECEDUTO IL 21.05.2012 E CHE, IL FIGLIO DEL DEFUNTO NELLA
QUALITA' DI EREDE, NON AVANZA PRETESA DI DIRITTI SUL FONDO IN
OGGETTO; SIGNIFICANDO CHE IL DICHIARANTE CONDUCE TALE FONDO
DA OLTRE CINQUE ANNI, PAGANDO IL RELATIVO CANONE
D'AFFITTO;

JAN FRATELLO
30.06.2017
(luogo, data)

Il Dichiarante


Agullo

Ai sensi dell'art. 38, D.P.R. 445 del 28/12/2000, la dichiarazione è sottoscritta dall'interessato in presenza del dipendente addetto ovvero sottoscritta e inviata unitamente a copia fotostatica, non autenticata di un documento di identità del sottoscrittore, all'ufficio competente via fax, tramite un incaricato, oppure a mezzo posta.

Informativa ai sensi dell'art. 13 del D.Lgs. 30/06/2003, n. 196:

i dati sopra riportati sono prescritti dalle disposizioni vigenti ai fini del procedimento per il quale sono richiesti e verranno utilizzati esclusivamente per tale scopo.

Cognome..... **AGNELLO**.....
 Nome..... **SANTINO**.....
 nato il..... **16.12.1988**.....
 (atto n. **54p** **2s** **A/1988**.....)
 a..... **SANT'AGATA DI MILITELLO (ME)**.....
 Cittadinanza..... **ITALIANA**.....
 Residenza..... **SAN FRATELLO (ME)**.....
 Via..... **VIA NUOVA, 24**.....
 Stato civile..... **STATO LIBERO**.....
 Professione..... **COMMERCIANTE**.....
 CONNOTATI E CONTRASSEGNI SALIENTI
 Statura..... **1,76**.....
 Capelli..... **Castani**.....
 Occhi..... **Castani**.....
 Segni particolari..... **N.N.**.....




Il sottoscritto titolare **Agnesello Santino**
SAN FRATELLO... n. 03.03.2017

Impresora del dito indice sinistro

IL SINDACO
 SAN FRATELLO (ME)

REPUBBLICA ITALIANA




COMUNE DI
 SAN FRATELLO
 (MESSINA)

CARTA D'IDENTITA

N.° **AY 1697985**

DI
 AGNELLO
 SANTINO



AY 1697985

Scade il **16.12.2027**



REPUBBLICA ITALIANA
TESSERA SANITARIA
 Codice Fiscale **GNLSTN88T16I199Q** Sesso
 Cognome **AGNELLO**
 Nome
 Luogo di nascita
 Provincia
 Data di nascita **16/12/1988**
 Data di scadenza
13/01/2023



REGIONE LIGURIA
 Dato sanitari regionali

3. Cognome
AGNELLO

4. Nome
SANTINO

5. Data di nascita
16/12/1988

6. Numero di identificazione
GNLSTN88T16I199Q

7. Numero di identificazione
SSN-MIN SALUTE - 500001

8. Numero di identificazione
80380001900134008621

9. Scadenza
13/01/2023

